

1

¿Qué ha pasado en las cuencas de los ríos Cauca y San Jorge?



27 de agosto 2021: rompimiento del jarillón del río Cauca en Cara de Gato (San Jacinto del Cauca).

02 de marzo 2022: desbordamiento del río Cauca tras sobrepasar el jarillón de Cara de Gato.



27 de agosto/2021 - 09 de marzo/2022: persistencia de inundaciones en La Mojana por ingreso del río Cauca hacia el Bajo San Jorge.



Excesos de lluvia en la cuenca media del río Cauca, al sur de Antioquia durante el **mes de febrero de 2022**.

2

¿Qué ha pasado recientemente (09 - 10 de marzo)?



Lluvias moderadas en el Bajo Nechí y en el Alto San Jorge.

Tránsito de crecientes en los ríos Cauca, desde Valdivia hacia el tramo Nechí-Pinillos, y San Jorge desde: *i)* Pica Pica Nuevo hacia Montelíbano y *ii)* desde Montelíbano hacia La Apartada-Ayapel.



Ingreso del río Cauca hacia el Bajo San Jorge (Cara de Gato) por desborde de agua sobre el jarillón.



Reporte comunitario

Incremento de nivel por ingreso del río Cauca a través de Cara de Gato en:
Caño Rabón a la altura de La Plaza (San Benito Abad)
Caño San Matías generado afectaciones en Parcelas de Santa Fé (San Benito Abad) y Las Marías (Ayapel).

3

¿Qué esperamos (10-11 de marzo)?



Lluvias principalmente en el Alto San Jorge y Bajo Nechí.



Descenso del río Cauca, desde Valdivia hasta Caucasia.



Estabilización del río Cauca, desde Nechí hasta Pinillos.

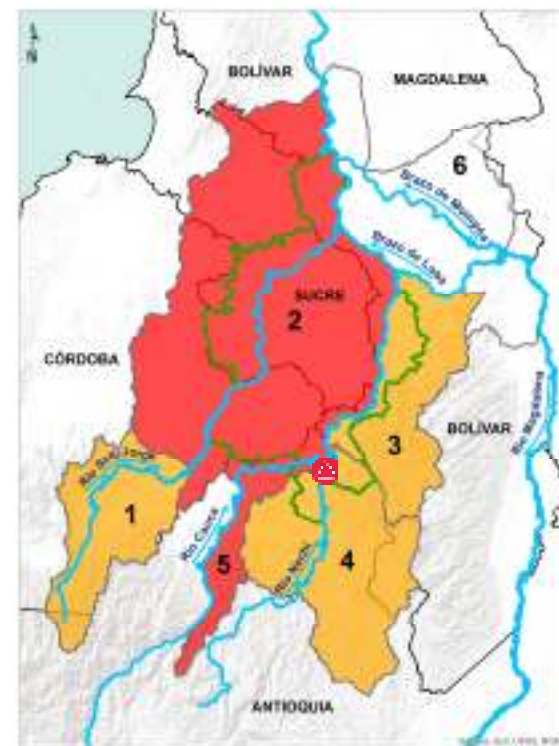


Probabilidad de incrementos en el Alto San Jorge y Bajo Nechí.



Recomendaciones

- Especial atención en el Bajo San Jorge ante incrementos de nivel en los caños Gil, San Matías y Rabón y su tránsito hacia el caño Viloria.
- Estar atentos a la información oficial emitida por los consejos de gestión de riesgo, así como a las alertas emitidas por el Centro Regional de Pronósticos y Alertas de La Mojana.

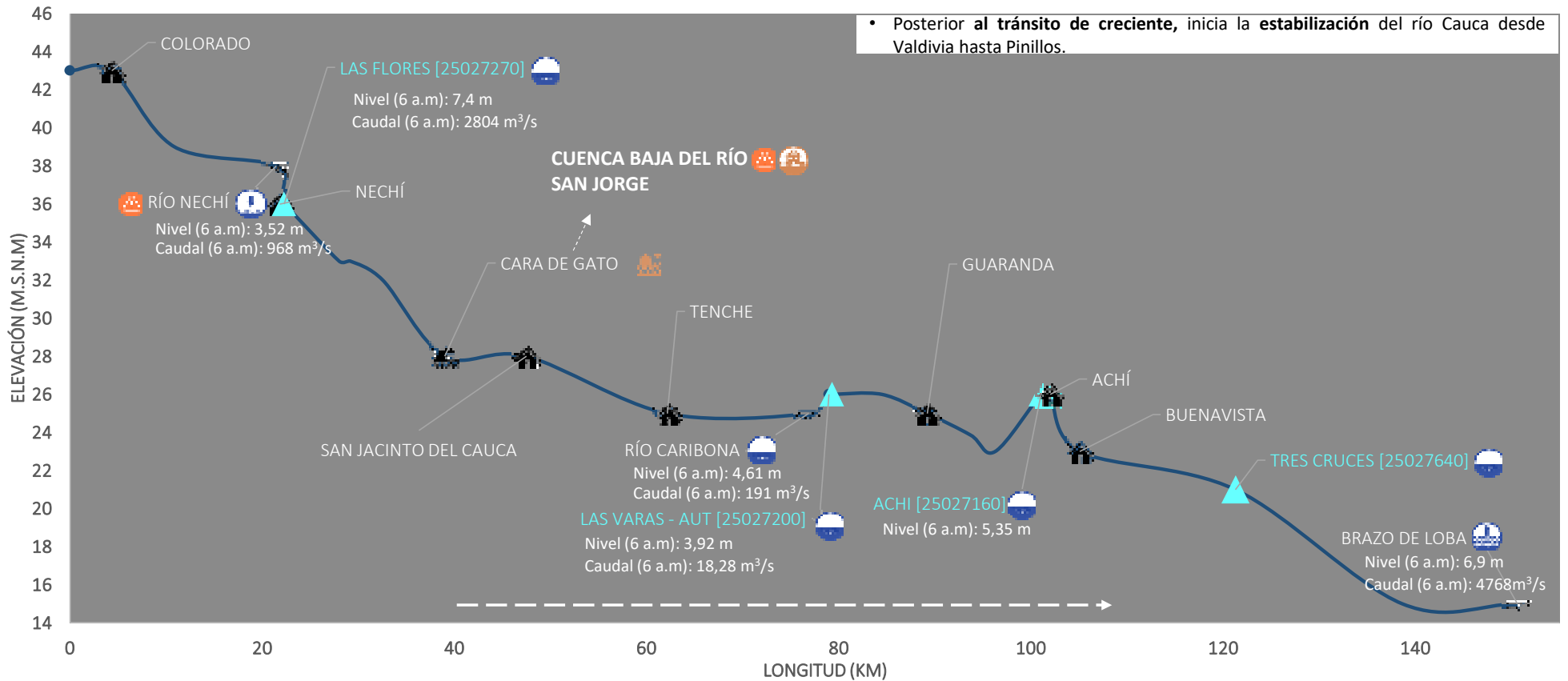


Alerta ROJA PARA TOMAR ACCIÓN: 2) Bajo San Jorge (caños Gil, San Matías y Rabón); (5) Río Cauca (Valdivia-Nechí); (Puntual) Cara de Gato (San Jacinto del Cauca)



Alerta NARANJA PARA PREPARARSE: (1) Alto San Jorge (Pica Pica Nuevo y Montelíbano); (3) Bajo Cauca (Nechí-Pinillos) y (4) Bajo Nechí (Zaragoza, El Bagre y Nechí) y sus aportantes

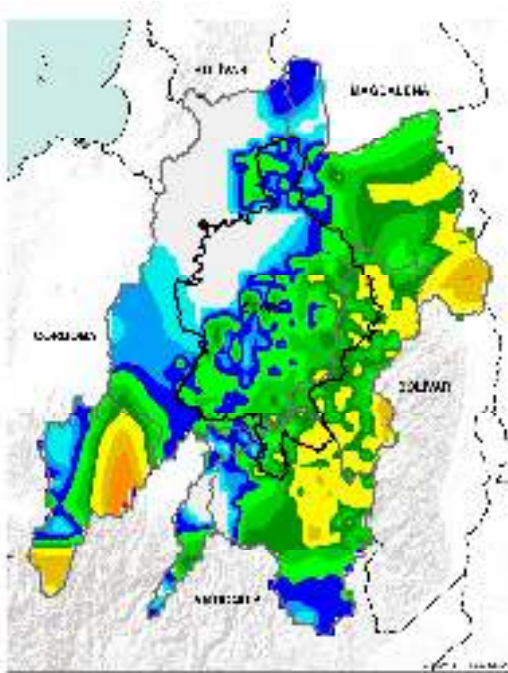
III. Condiciones hidrológicas actuales en el río Cauca (tramo Nechí-Pinillos)



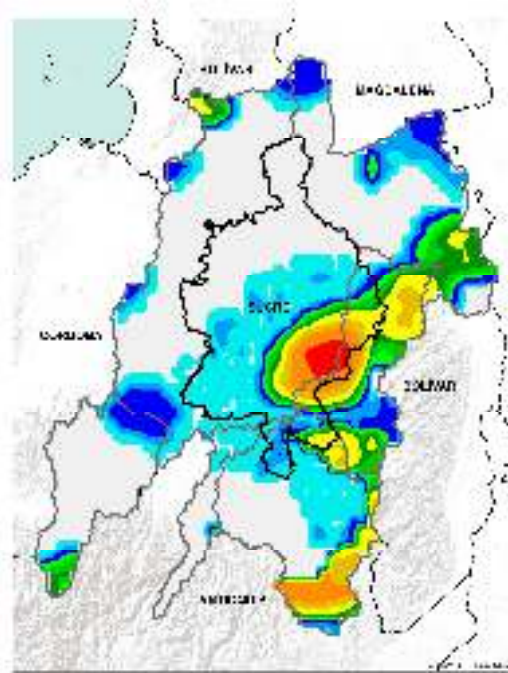
PUNTOS DE INTERÉS RÍO CAUCA (TRAMO NECHÍ-MAGANGUÉ)	ALERTAS HIDROLÓGICAS	CONDICIONES HIDROLÓGICAS	ZONAS DE EMERGENCIA
Estación hidrológica IDEAM Población Rompedero Confluencia	Para tomar acción Para prepararse Para informarse Sin alerta	Niveles en ascenso Niveles en descenso Niveles estables Tránsito de creciente	Inundación por desbordamiento Inundación por rompimiento margen derecha Inundación por rompimiento margen izquierda (Mojana)

IV. Pronóstico meteorológico para La Mojana con atención en la zona del Bajo Cauca

PRONÓSTICO PARA EL 10 DE MARZO Y 11 DE MARZO



ACUMULADO DEL 10 DE MARZO AL 11 DE MARZO



ACUMULADO DEL 11 AL 12 DE MARZO



- **Noche del 10 de marzo y madrugada del 11 de marzo:** probabilidad de lluvias principalmente en sectores de los municipios de Achí, San Jacinto del Cauca, Ayapel, Nechí, Guaranda y Majagual; y en el Alto San Jorge, Bajo Nechí y Bajo Cauca.
- **Mañana del 11 de marzo:** parcialmente nublado a despejado, sin lluvias.
- **Tarde del 11 de febrero:** parcialmente nublado a despejado.
- **Noche del 11 y madrugada del 12 de marzo:** lluvias principalmente en el municipio de Nechí, San Jacinto del Cauca, Achí, Guaranda, Majagual y Ayapel, y en las subzonas del Bajo Nechí y Bajo Cauca.

**Equipo de trabajo Centro regional de Pronóstico
y Alertas Tempranas de LA MOJANA**

Elaborado por:
NATALIA MUÑOZ HERRERA, Hidróloga
RAFAEL ELÍAS MUNDARAY MAGO, Meteorólogo

www.corpomojana.gov.co

Correo Electrónico:
corpomojana@corpomojana.gov.co
Cra. 21 # 21 A – 44 San Marcos - Sucre
Teléfono: (+575) 295 5347

YOLANDA GONZALEZ HERNÁNDEZ,
Directora General IDEAM.
MARTHA CECILIA CADENA,
Jefe Oficina del Servicio de Pronósticos y Alertas
www.ideam.gov.co

Correos electrónicos:
servicio@ideam.gov.co,
alertas@ideam.gov.co

Calle 25 d # 96b - 70, piso 3. Bogotá, D.C.
Teléfono: 307 5625 ext. 1334 - 1336.

LILIANA QUIROZ, Directora General de la Corporación para el Desarrollo
Sostenible de La Mojana y el San Jorge-CORPOMOJANA.

RAQUEL GARAVITO, Gerente del Fondo Adaptación

JIMENA PUYANA, Gerente Nacional de Desarrollo Sostenible del PNUD



En alianza con:

